



**КОМИТЕТ ИМУЩЕСТВЕННЫХ ОТНОШЕНИЙ  
АДМИНИСТРАЦИИ ПЕРМСКОГО МУНИЦИПАЛЬНОГО ОКРУГА**

**РЕШЕНИЕ**

о размещении объектов № 2114

Пермский край  
Пермский округ

25.08.2023

Комитет имущественных отношений администрации Пермского муниципального округа разрешает Акционерному обществу «Газпром газораспределение Пермь» (ИНН 5902183841, ОГРН 2125902017723, почтовый адрес: 614000, г. Пермь, ул. Петропавловская, 43)

размещение объекта «Нефтепроводы и нефтепродуктопроводы диаметром DN 300 и менее, газопроводы и иные трубопроводы давлением до 1,2 Мпа (для размещения объекта: Подключение (технологического присоединение) производственно- складских помещений, 614512, Пермский край, Пермский район, Гамовское с/п, кад. 59:32:3960006:7404)»

на землях государственная собственность на которые не разграничена

на срок 1 год.

Местоположение: Пермский край, Пермский муниципальный округ.

Приложение: схема предполагаемых к использованию земель или части земельного участка.

Особые условия использования:

1. При размещении объекта учесть параметры ширины проезда улично-дорожной сети, во избежание сужения полосы отвода дороги.
2. Получение разрешения на производство земляных работ.

Председатель комитета



(подпись, печать)

Е.А. Демидова

Схема предполагаемой прокладки газопровода  
или части земельного участка

Объект: Нефтепроводы и нефтепродуктопроводы, диаметр DN 300 и менее, газопроводы и иные трубопроводы диаметром от 12 мм  
(для размещения объекта: "Подключение объектов газопроводов к газораспределительной сети производственно-складских помещений, 614502,  
Пермский край, Пермский район, Газовское с/пос. №39-32-3960006:7404")  
Местоположение: Пермский край, Пермский муниципальный округ  
Площадь земель или части земельного участка: 2090 м<sup>2</sup>  
Категория земель: Земли сельскохозяйственного назначения  
Вид разрешенного использования земельного участка: отсутствует

Схема расположения листов



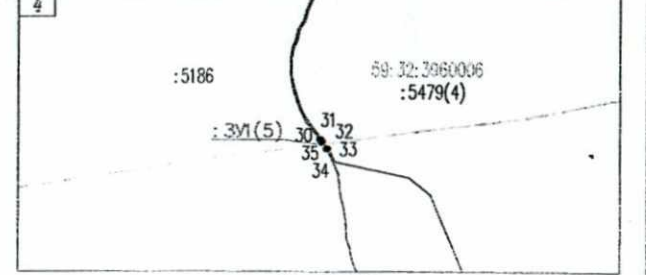
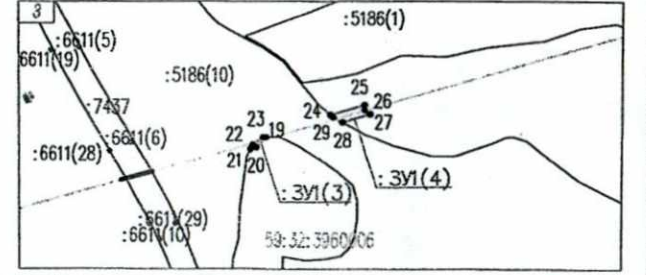
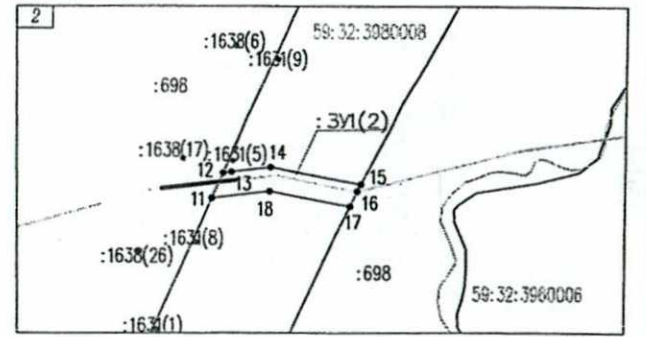
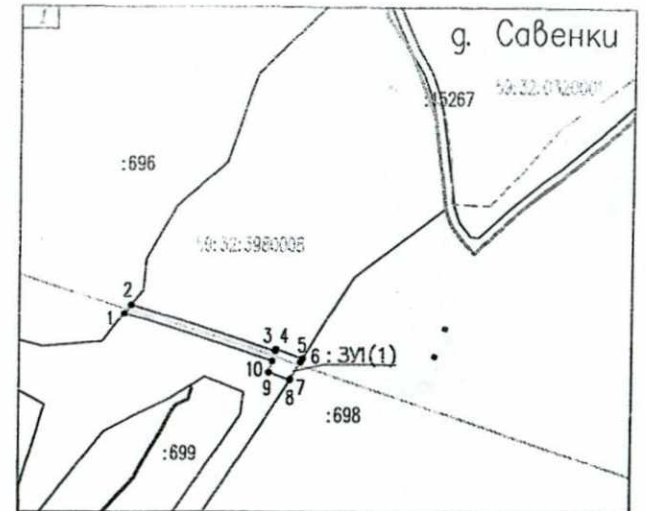
Каталог координат, м  
Система координат МСК-59

Условный номер земельного участка - :ЗУ1								
Площадь земельного участка 2090 м <sup>2</sup>								
№ точки границы	Координаты, м		№ точки границы	Координаты, м		№ точки границы	Координаты, м	
	X	Y		X	Y		X	Y
:ЗУ1(1)			13	499994.48	2224813.50	24	500113.73	2225473.72
1	500097.26	2223735.62	14	499997.22	2224837.45	25	500119.40	2225494.02
2	500102.28	2223739.71	15	499987.12	2224891.98	26	500116.48	2225493.99
3	500075.50	2223826.24	16	499983.00	2224889.80	27	500114.08	2225497.28
4	500076.59	2223826.59	17	499974.07	2224885.52	28	500109.51	2225480.90
5	500071.24	2223843.10	18	499983.07	2224836.96	29	500112.40	2225475.39
6	500069.28	2223841.84	11	499979.05	2224801.78	24	500113.73	2225473.72
7	500059.56	2223835.57	:ЗУ1(3)			:ЗУ1(5)		
8	500059.08	2223835.24	19	500100.72	2225434.49	30	500631.78	2227714.68
9	500063.29	2223822.22	20	500094.84	2225428.36	31	500631.92	2227715.79
10	500069.81	2223824.33	21	500093.87	2225424.91	32	500630.48	2227716.76
1	500097.26	2223735.62	22	500096.36	2225426.19	33	500626.39	2227719.83
:ЗУ1(2)			23	500100.72	2225432.56	34	500626.25	2227718.68
11	499979.05	2224801.78	19	500100.72	2225434.49	35	500629.91	2227715.93
12	499993.90	2224808.40	:ЗУ1(4)			30	500631.78	2227714.68

Описание границ смежных землепользователей ЗУ:

- от точки 2 до точки 5, от точки 8 до точки 1, от точки 12 до точки 15, от точки 17 до точки 11, от точки 19 до точки 21, от точки 24 до точки 28, от точки 30 до точки 31, от точки 33 до точки 34 - земли неразграниченной муниципальной или государственной собственности;
- от точки 5 до точки 8, от точки 11 до точки 12, от точки 15 до точки 17 - 59:32:3980006:698;
- от точки 21 до точки 19, от точки 28 до точки 24, от точки 34 до точки 30 - 59:32:0000000:5186;
- от точки 1 до точки 2 - 59:32:3980006:696;
- от точки 31 до точки 33 - 59:32:3960006:5479.

Условные обозначения:	
	проектируемый газопровод
	граница участка ранее учтенного в ЕГРН
	граница земельного участка
	граница кадастрового участка
	граница земельного участка
	центр кадастрового участка
	центр земельного участка
	центр кадастрового участка
	центр земельного участка
	центр кадастрового участка
	центр земельного участка



Составитель:   
МП  
(для юридических лиц и индивидуальных предпринимателей)

АО "Газпром газораспределение Пермь" представитель  
по документам от 29.03.2023г. №1933 Грегубова Р.И.  
подпись, расшифровка подписи